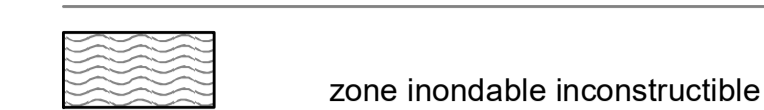
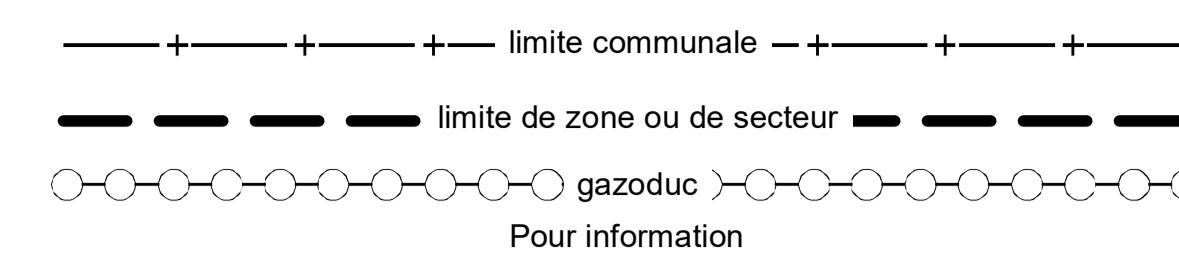
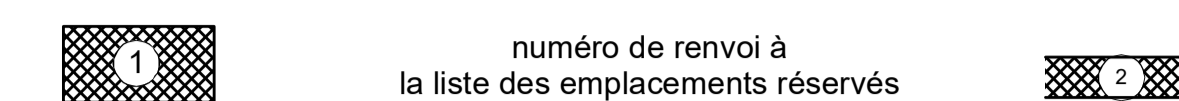


LIMITES



EMPLACEMENTS RESERVES



D'une manière générale, les limites de zone ou de secteur s'appuient sur des limites parcellaires. Dans le cas contraire, la limite à considérer est constituée par l'axe des limites de zone ou de secteur.

LISTE DES EMBLEMENTS RESERVES

N°	Désignation	Localisation	Bénéficiaire
1	Création d'une voie d'accès	Rue de Rosenau	Commune
2	Elargissement de voie	Rue de Belfort	Commune
3	Création d'une voie d'accès	Rue des Alpes	Commune
4	Création d'une voie d'accès	Rue du Général de Gaulle	Commune
5	Création d'une voie d'accès	Rue du Général de Gaulle	Commune
6	Création d'une voie d'accès	Rue du Général de Gaulle	Commune
7	Elargissement de voie	Rue de Huningue/Chemin Neuf	Commune
8	Création d'une voie d'accès	Rue de Huningue	Commune
9	Création d'un parking	Sud	Communauté d'Agglomération Trois Frontières
10	Prolongation rue des Artisans	Rue des Artisans	Commune

